



# OLTENIA DE SUB MUNTE

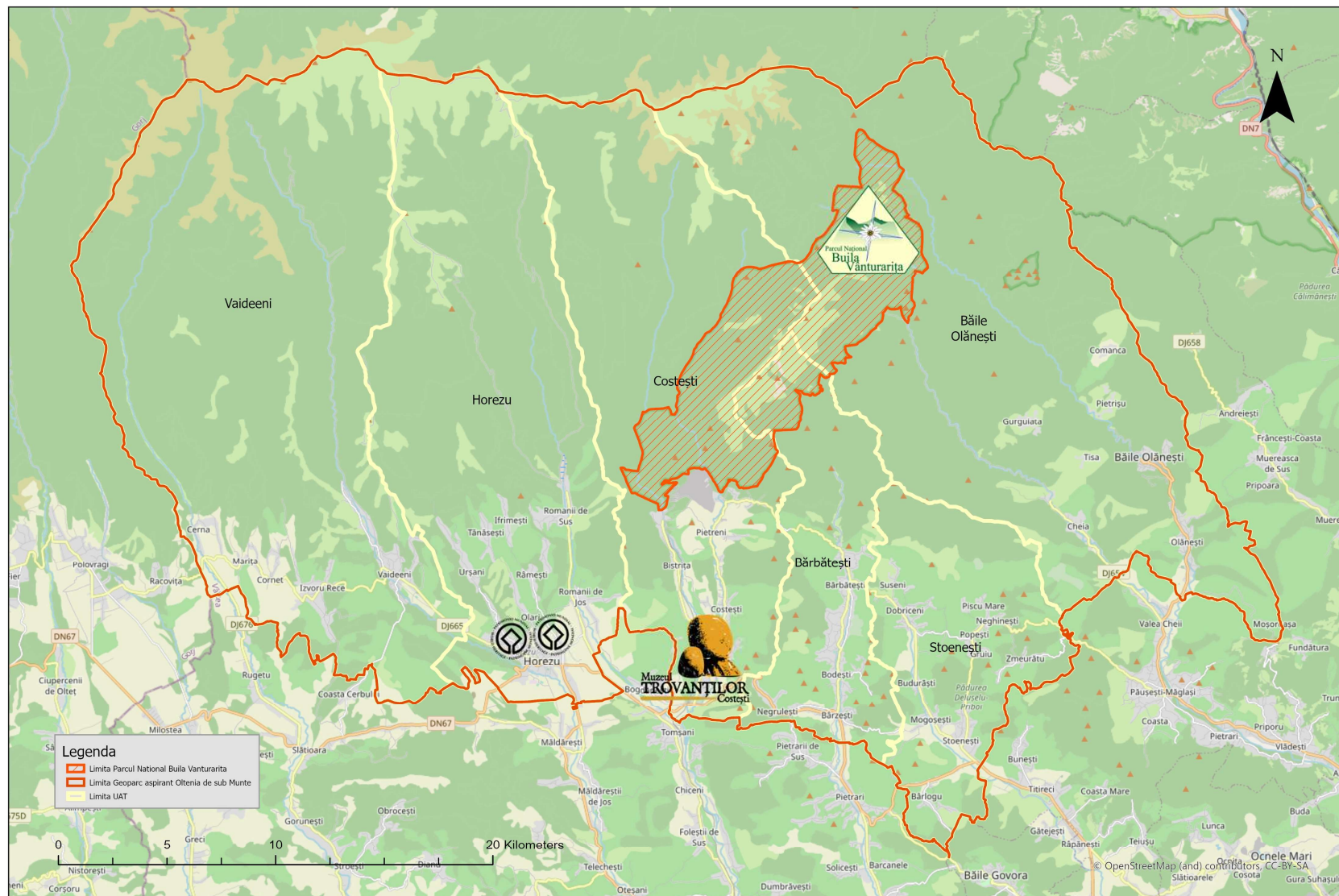
Geoparc aspirant UNESCO

Rezultate sondaj ianuarie 2024

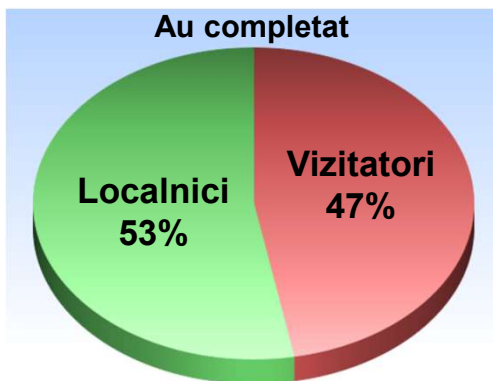


**OLTENIA  
DE SUB MUNTE**  
GEOPARC ASPIRANT UNESCO

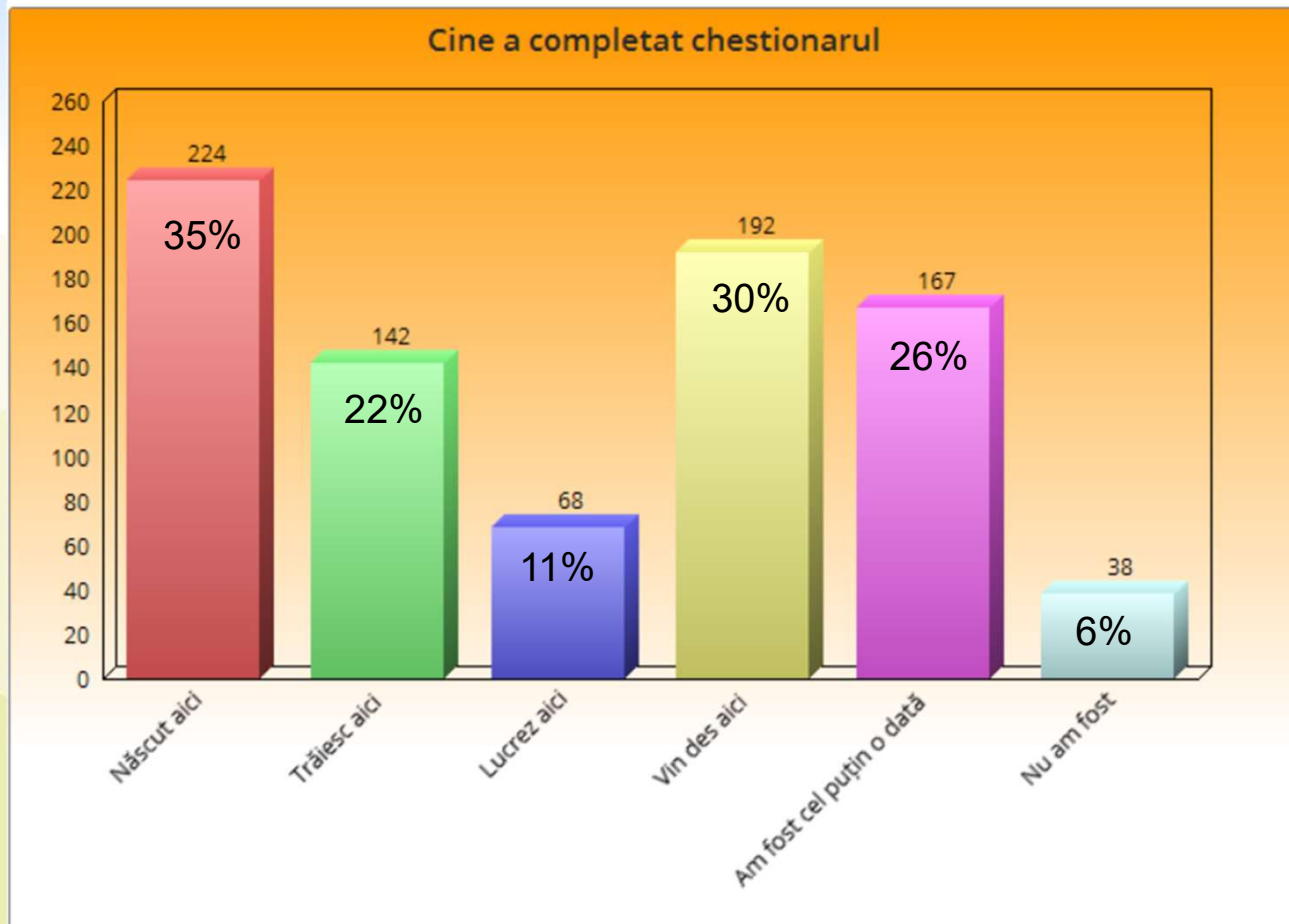
- 635 kmp,
- 6 localități,
- 22.645 locuitori
- +30.450 locuitori în
- 11 localități din jur

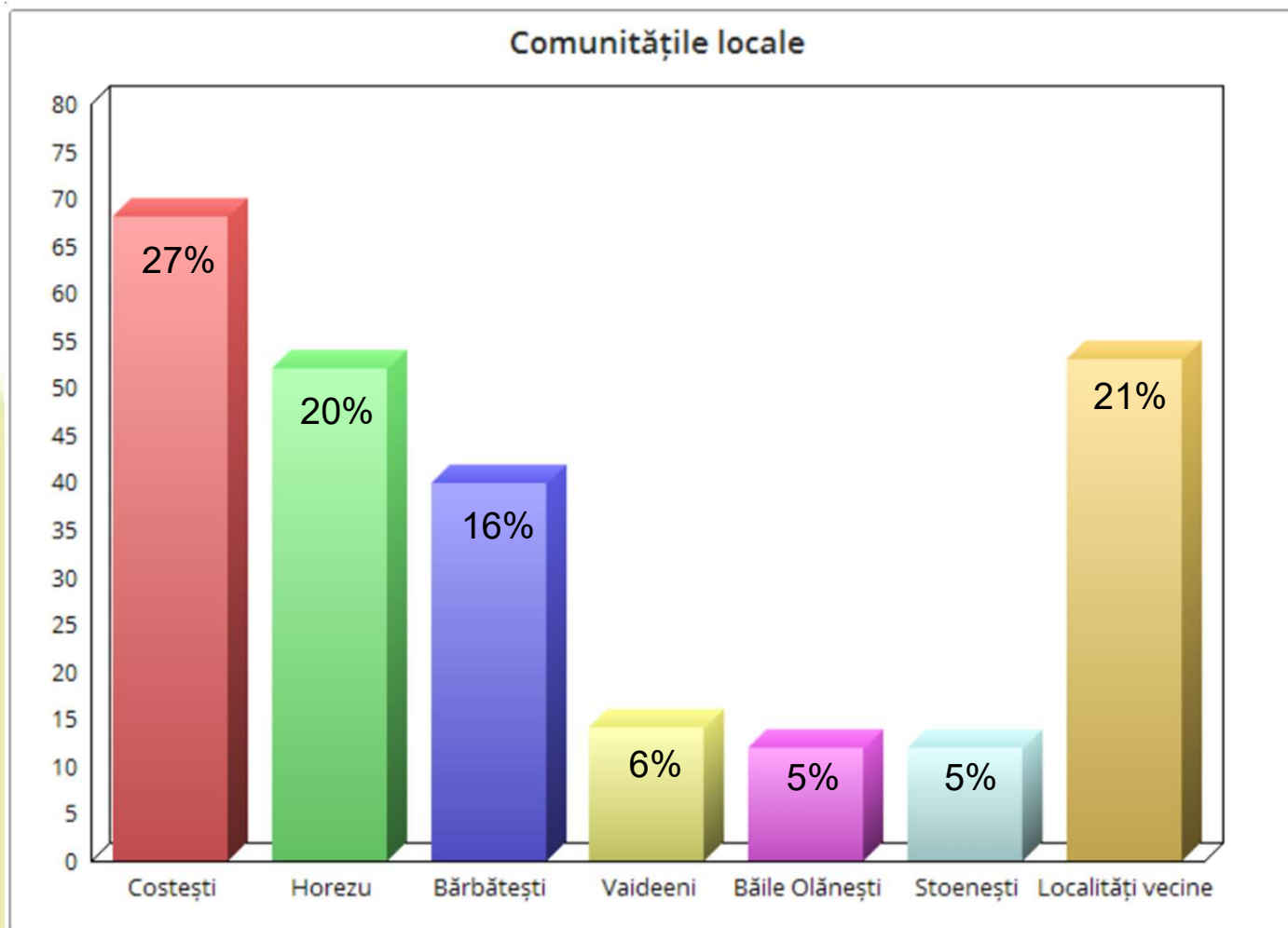


**Rezultate  
sondaj  
ianuarie 2024**

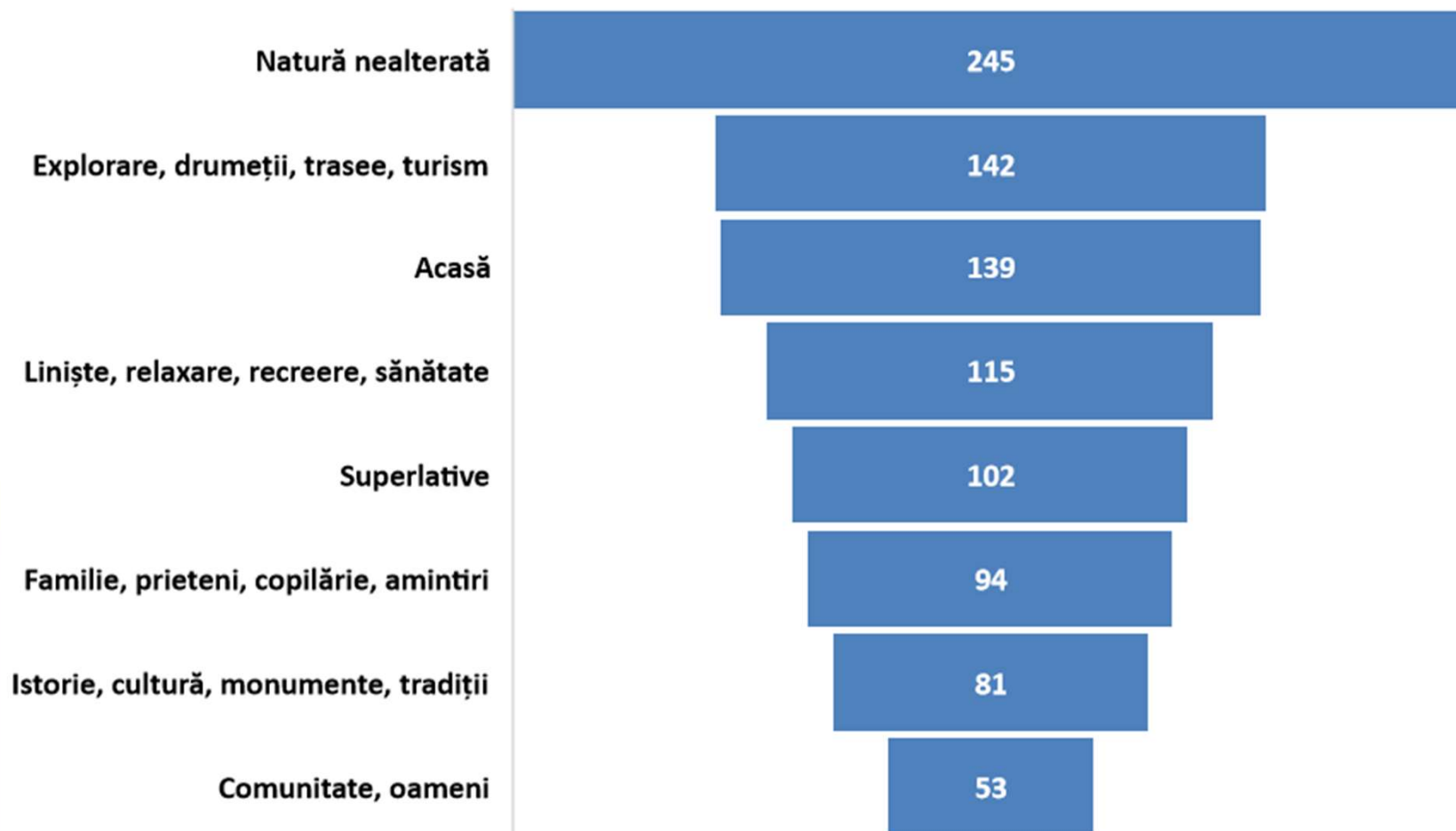


- 651 chestionare completate în 30 zile
- 1321 vizualizări
- 49,3% rata de completare

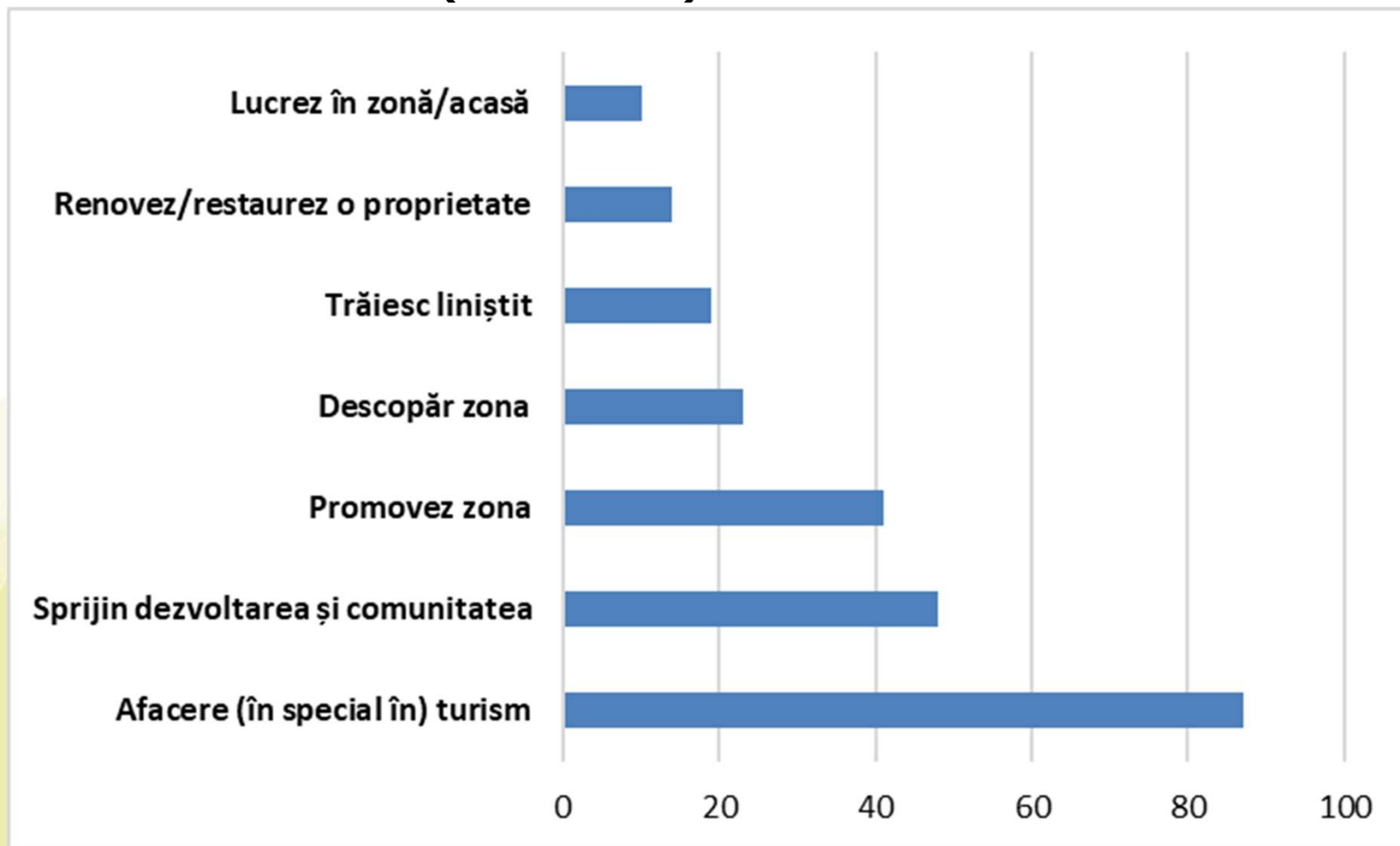




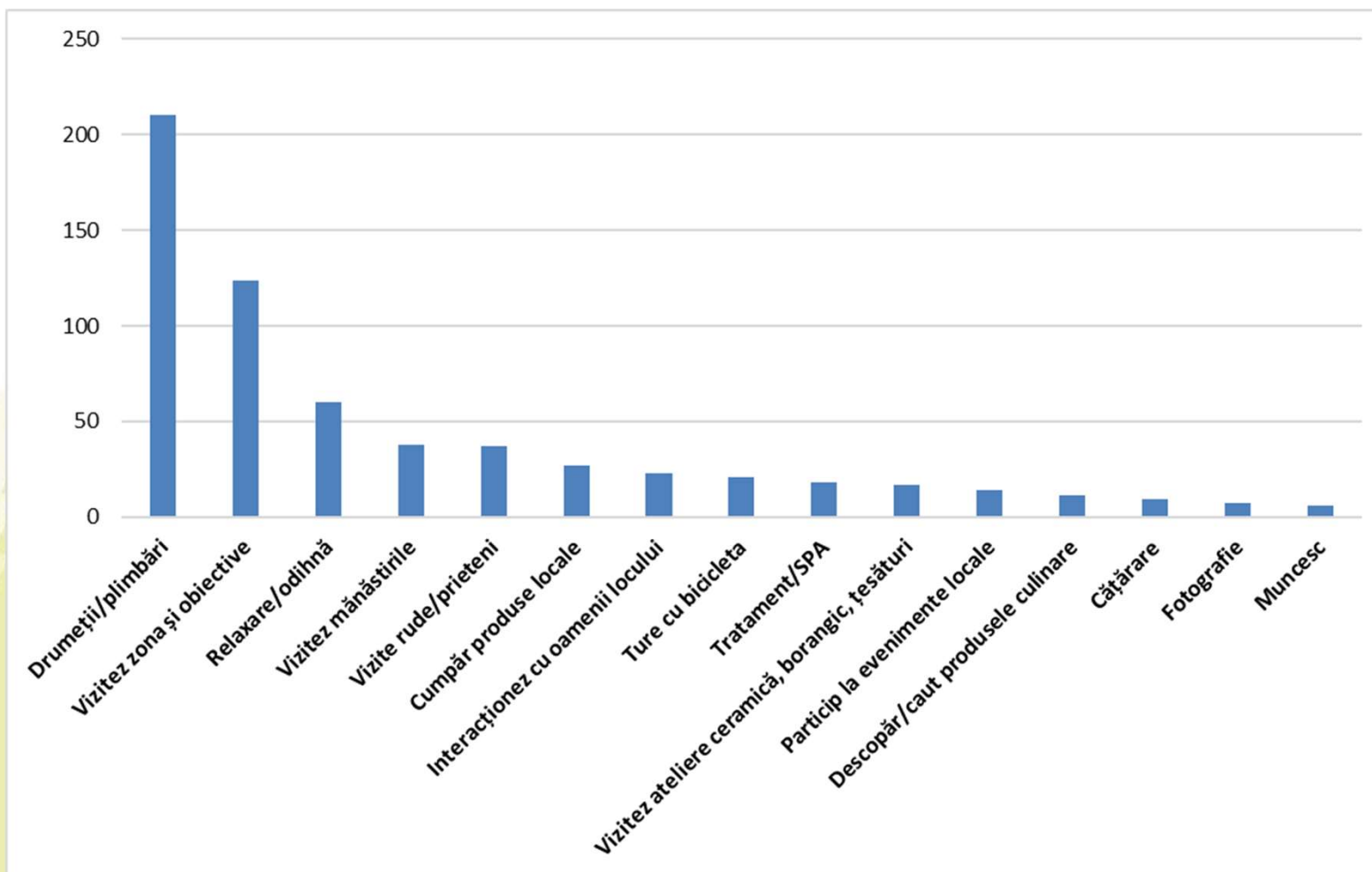
## Ce înseamnă pentru tine Oltenia de sub Munte?



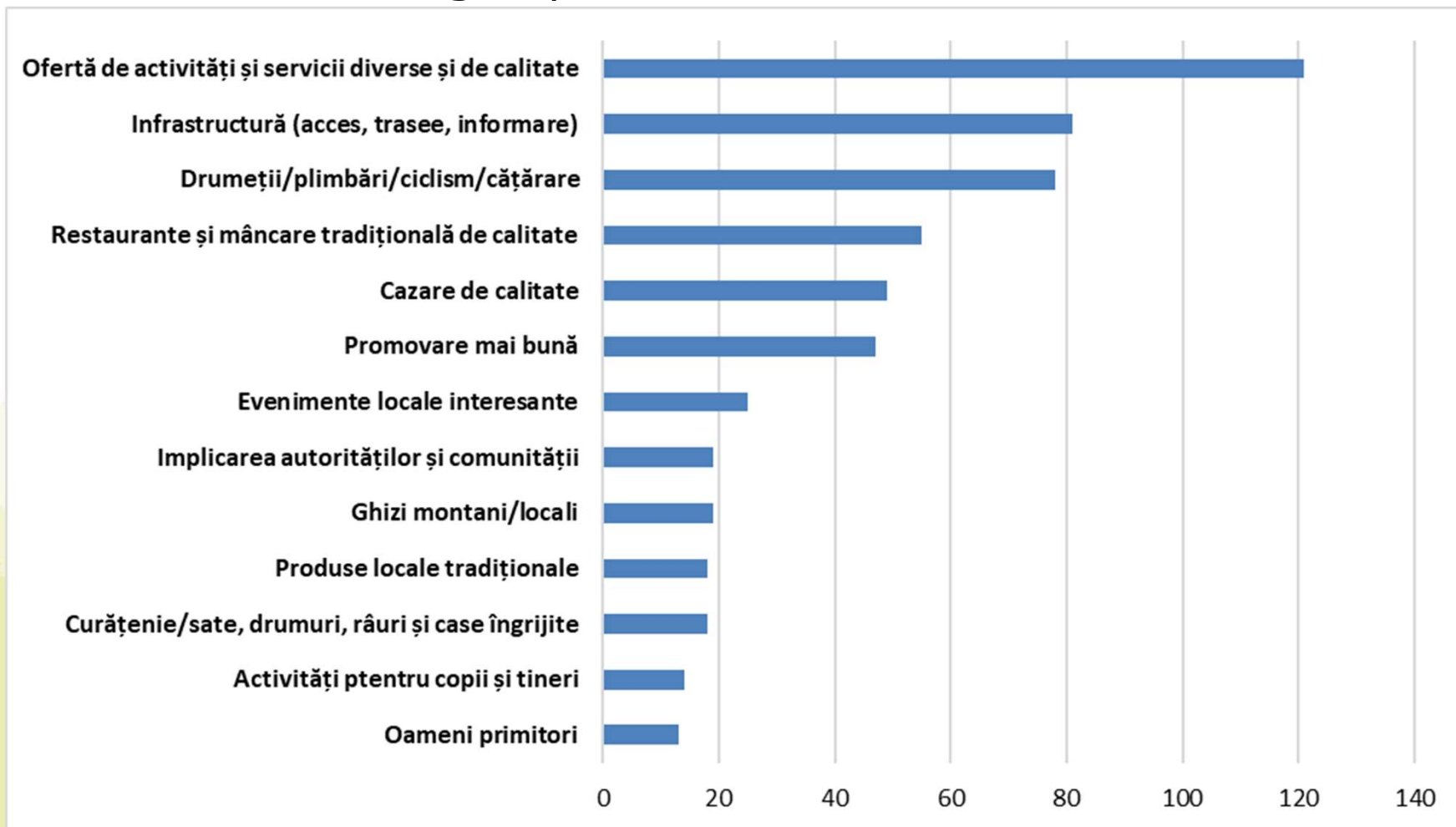
## Ce ai vrea să faci tu (ca localnic) în Oltenia de sub Munte?



## Ce faci tu ca vizitator în Oltenia de sub Munte?

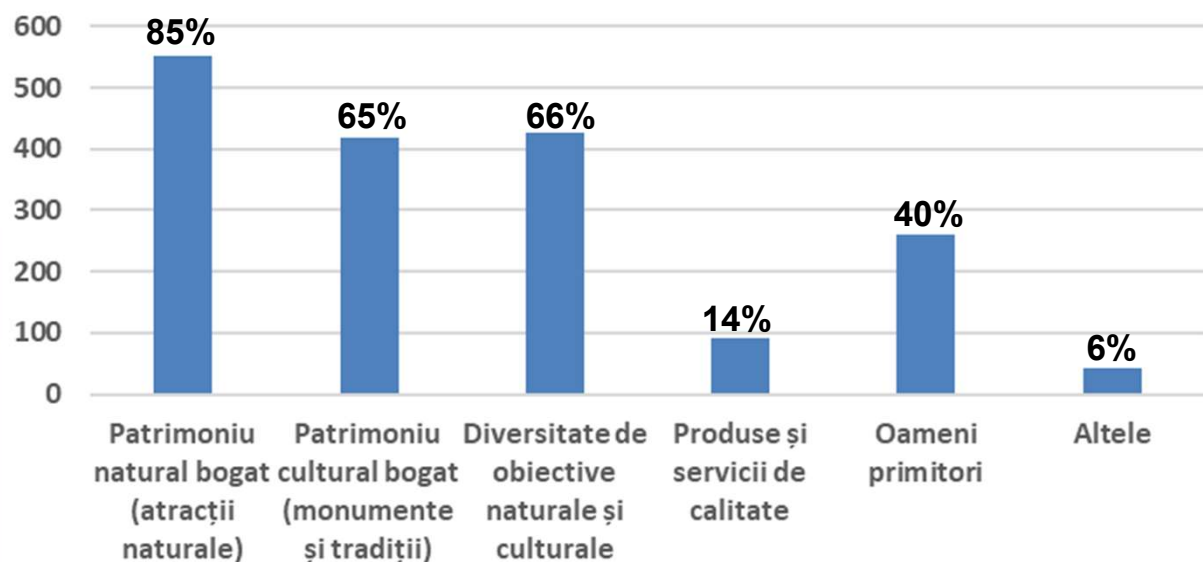


## Ce ai vrea să faci/găsești tu ca vizitator în Oltenia de sub Munte?






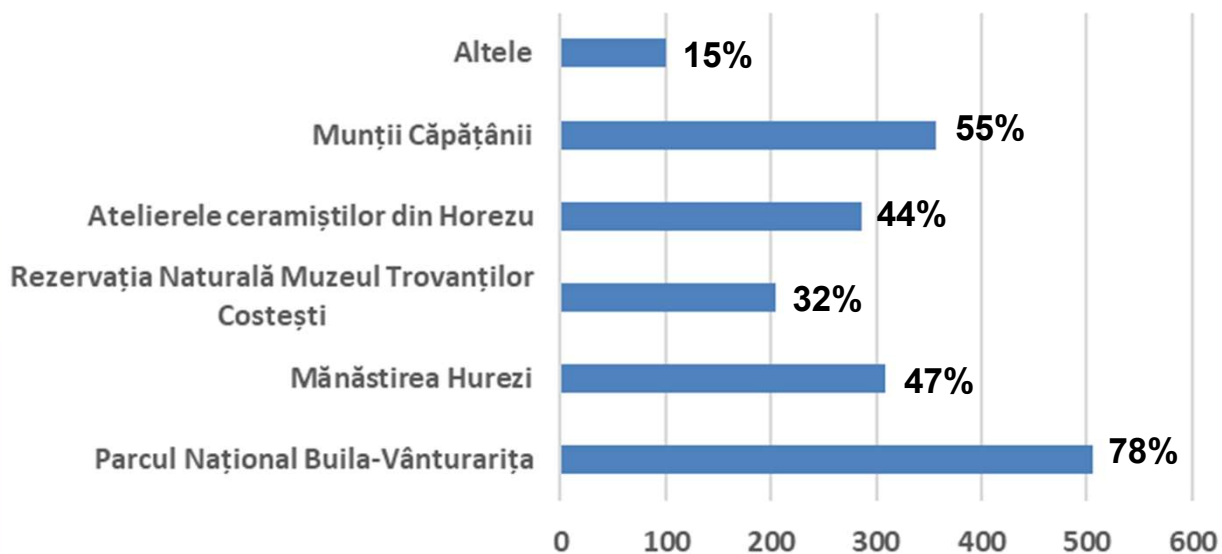
### Care sunt pentru tine cele mai importante caracteristici ale Olteniei de sub Munte?




Rezultate sondaj 2024



## Care sunt pentru tine locurile preferate din Oltenia de sub Munte?



Rezultate sondaj 2024






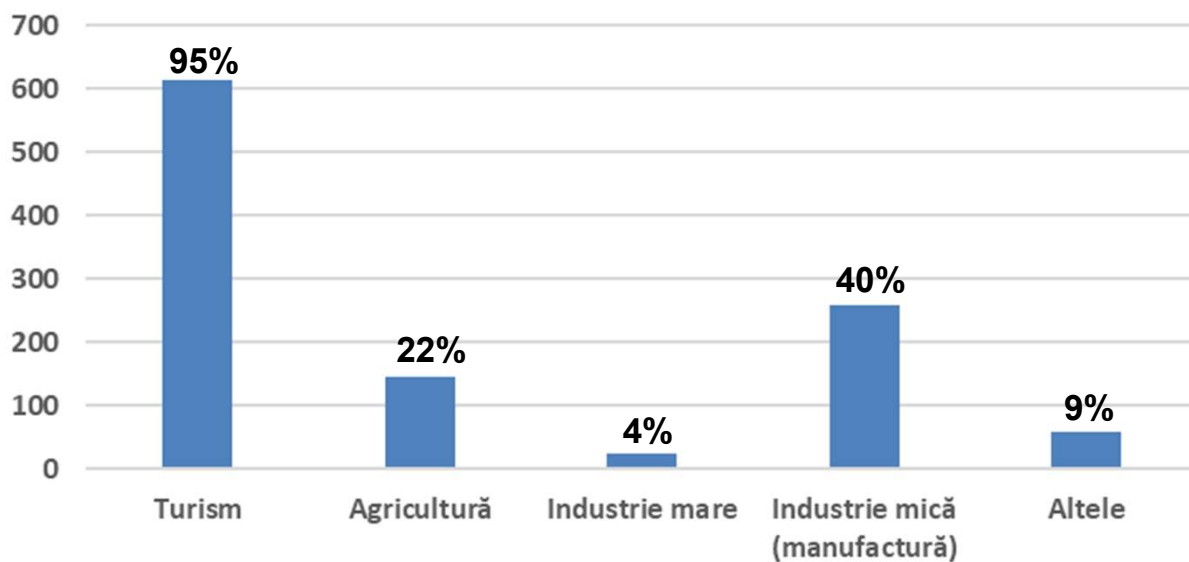
### **Alte locuri preferate** (în ordinea menționării):

- **Mănăstirea Arnota** (54)
- **Culele de la Măldărești** (43)
- **Mănăstirea Bistrița** (42)
- **Băile Olănești și izvoarele minerale** (35)
- **Cheile Bistriței** (32)
- **Vârful lui Roman** (32)
- **Mănăstirea Pătrunsa** (22)
- **Horezu și satele sale, în special Olari** (20)
- **Vaideeni** (19)
- **Costești** (11)
- **Peștera Liliecilor** (10)
- **Schitul Pahomie, Schitul Jgheaburi, Cheile Cheii, Cheile Costești, Valea Cernei, Hanul Vatra, Schitul 44 Izvoare, Cabana Cheia, Bărbătești, Drumul Olteniei de sub Munte, cariera de calcar, borangic Stoenеști**
  
- **Din zona adiacentă: Băile Govora** (22), **Polovragi - peștera, mănăstirea, Cheile Oltețului** (21), **Parcul Național Cozia** (17), **Baia de Fier - peștera Muierii, cheile Galbenului** (15), **Ocnele Mari** (14)


**Rezultate sondaj 2024**



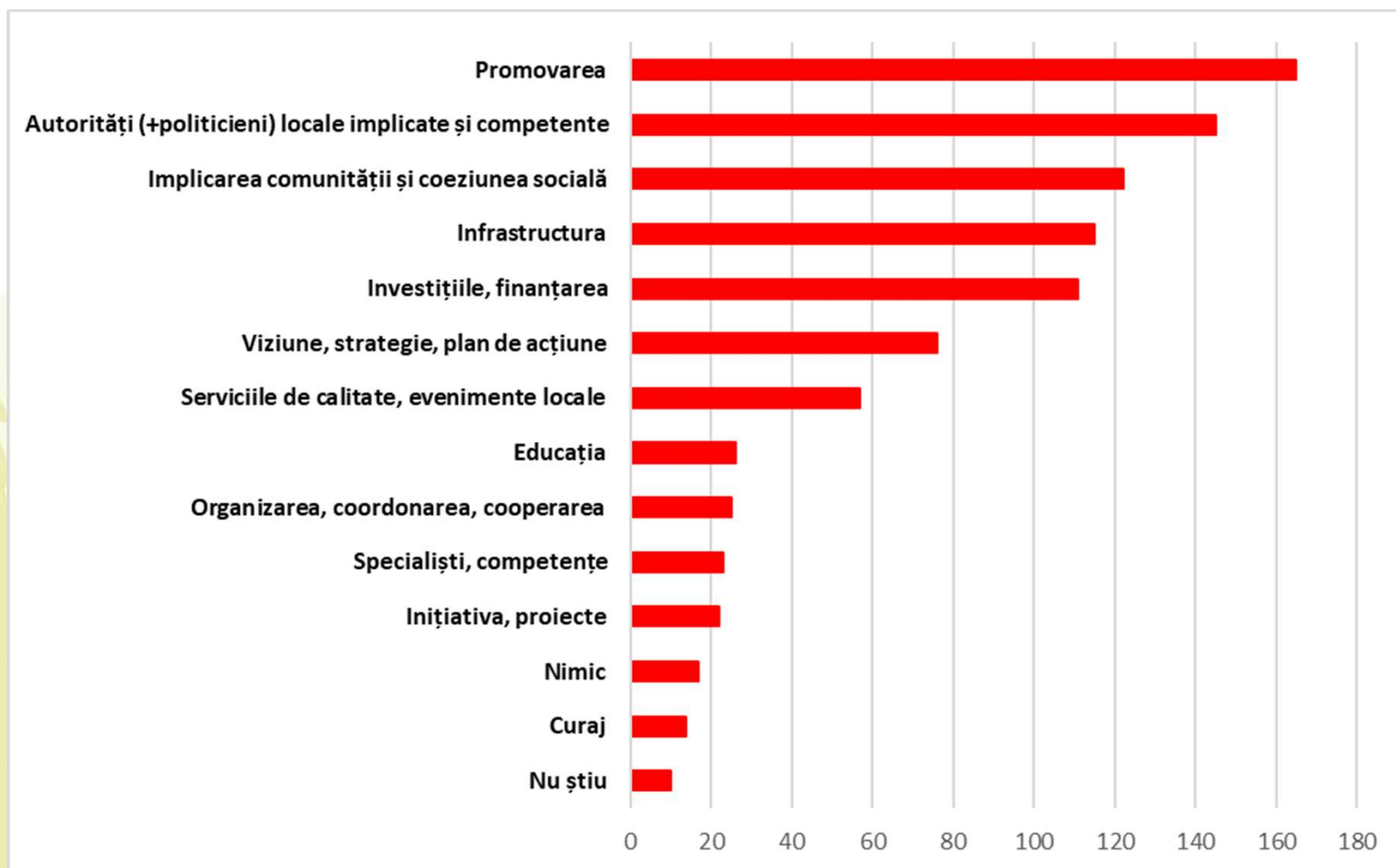
În ce domeniu crezi că are Oltenia de sub Munte cel mai mare potențial de dezvoltare?



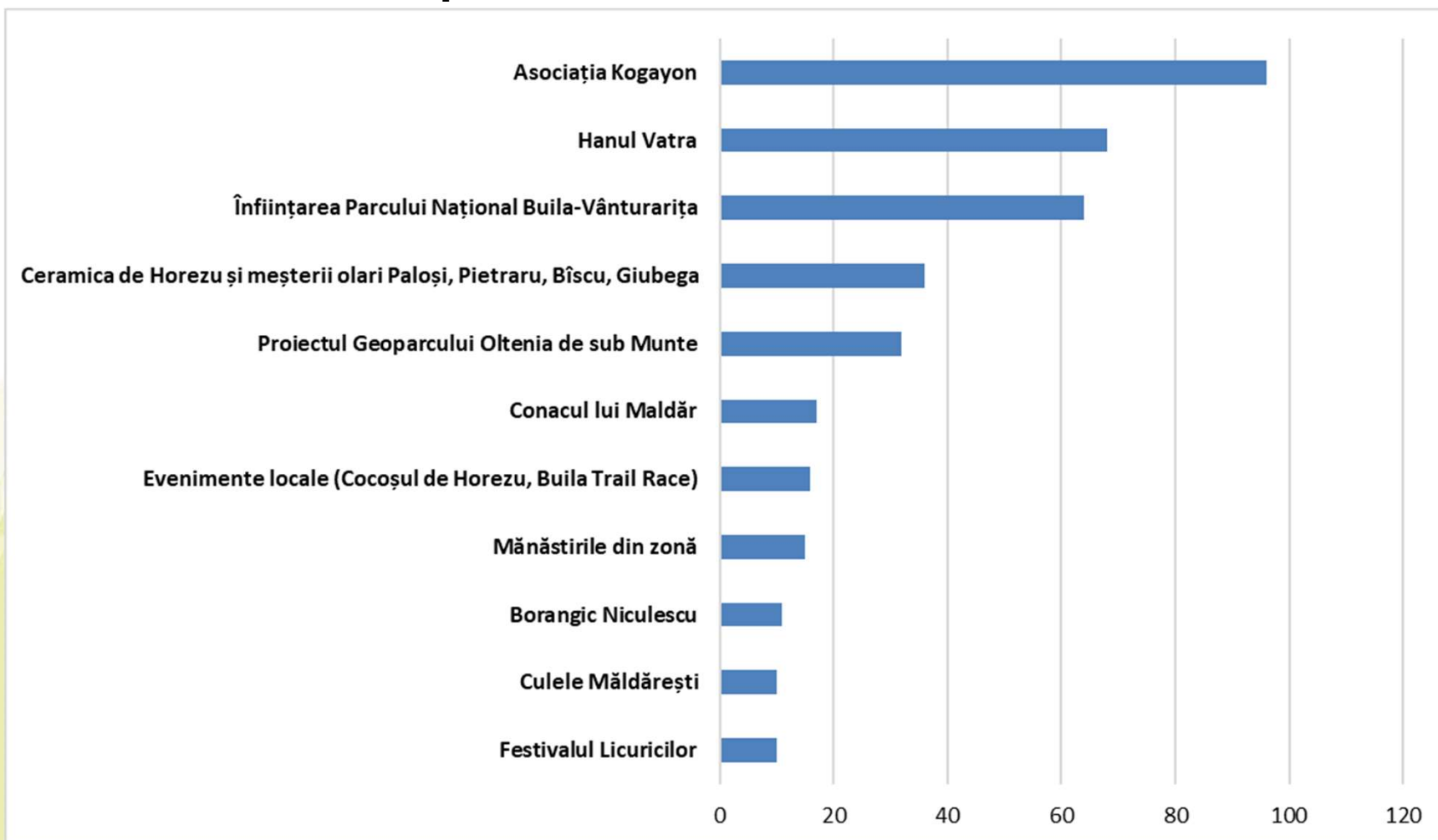
Rezultate sondaj 2024



## Ce crezi că lipsește Olteniei de sub Munte pentru dezvoltare?



## Exemple de succes din Oltenia de sub Munte





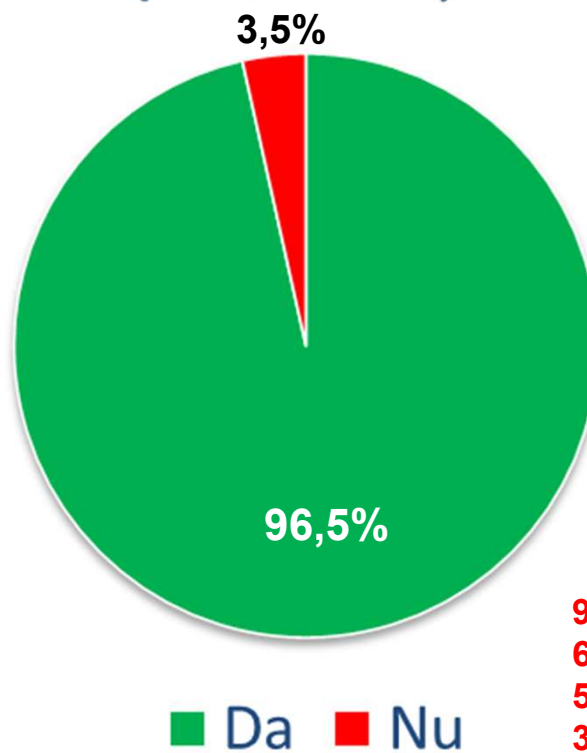
OLTENIA  
DE SUB MUNTE  
GEOPARC ASPIRANT UNESCO



United Nations  
Educational, Scientific and  
Cultural Organization

UNESCO  
Global  
Geoparks

## Crezi că este o idee bună ca Oltenia de sub Munte să devină Geoparc Internațional UNESCO?



9 fără justificare  
6 nu știu exact ce e un geoparc  
5 se tem de restricții  
3 nu au încredere



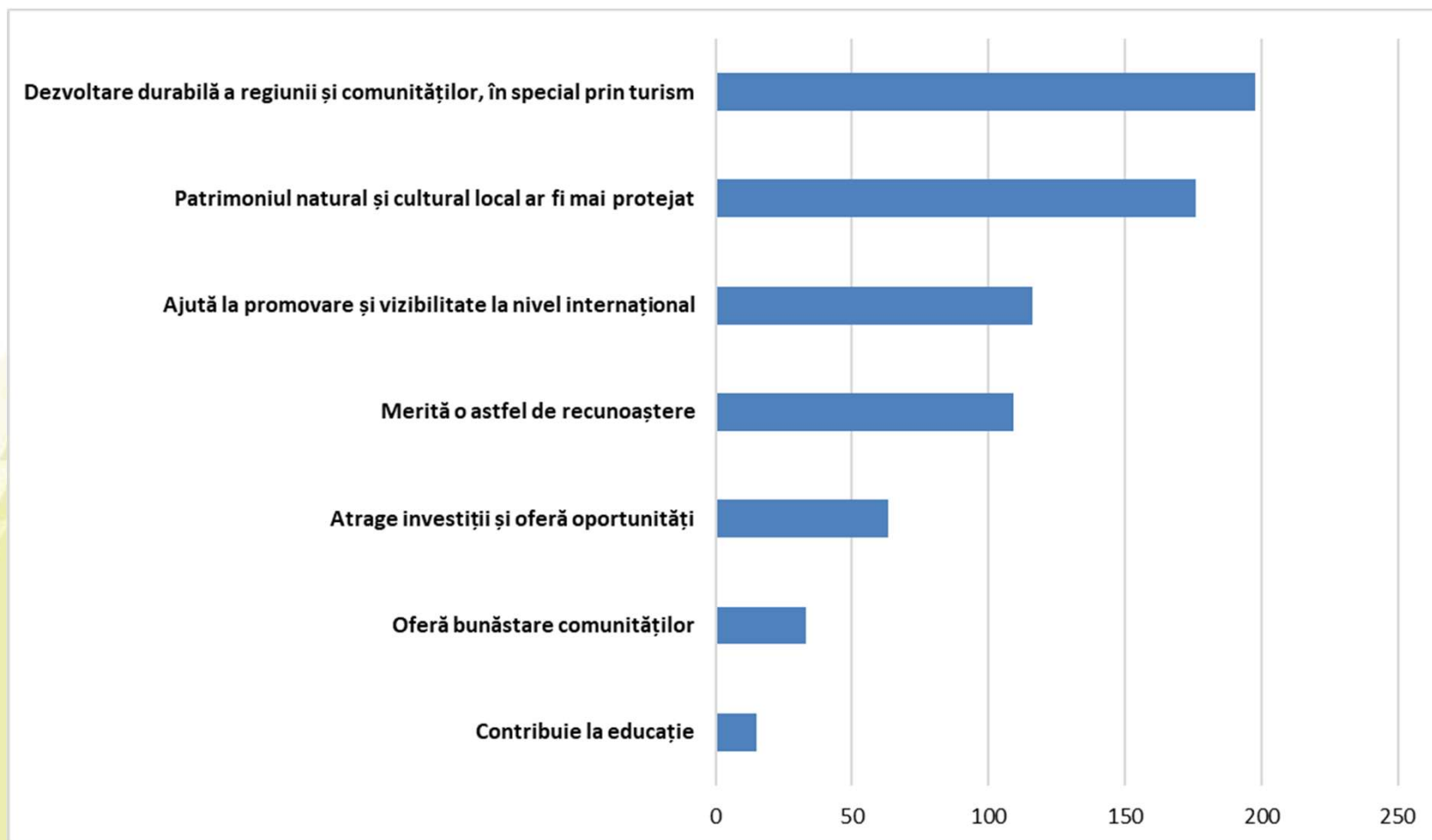
OLTENIA  
DE SUB MUNTE  
GEOPARC ASPIRANT UNESCO



United Nations  
Educational, Scientific and  
Cultural Organization

UNESCO  
Global  
Geoparks

## De ce crezi că e o idee bună înființarea Geoparcului Oltenia de sub Munte?



Rezultate sondaj 2024

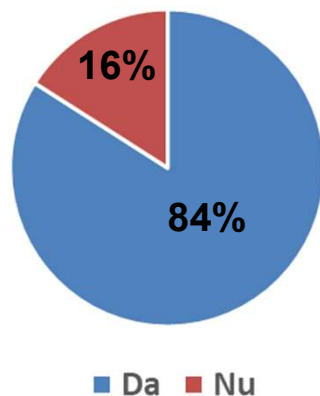




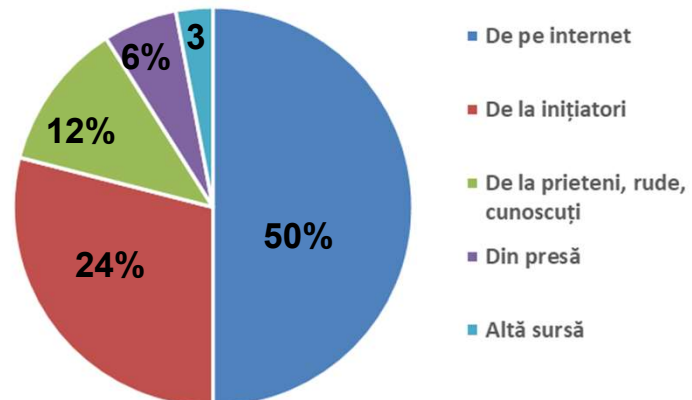
United Nations  
Educational, Scientific and  
Cultural Organization

UNESCO  
Global  
Geoparks

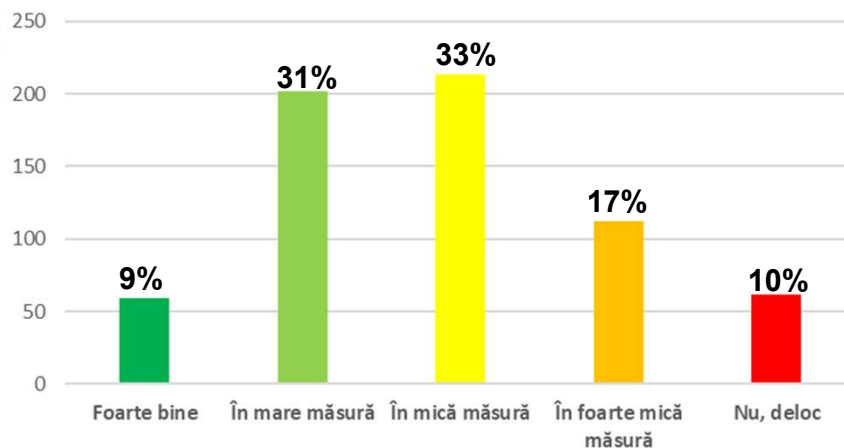
### Ai auzit de proiectul Geoparcului aspirant UNESCO Oltenia de sub Munte?



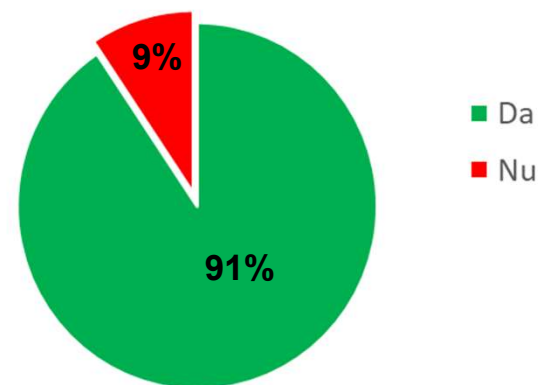
### Unde ai auzit prima dată de proiectul Geoparcului aspirant UNESCO Oltenia de sub Munte?



### Știi ce este un Geoparc Internațional UNESCO?



### Ești interesat să afli mai multe detalii despre geoparcuri?

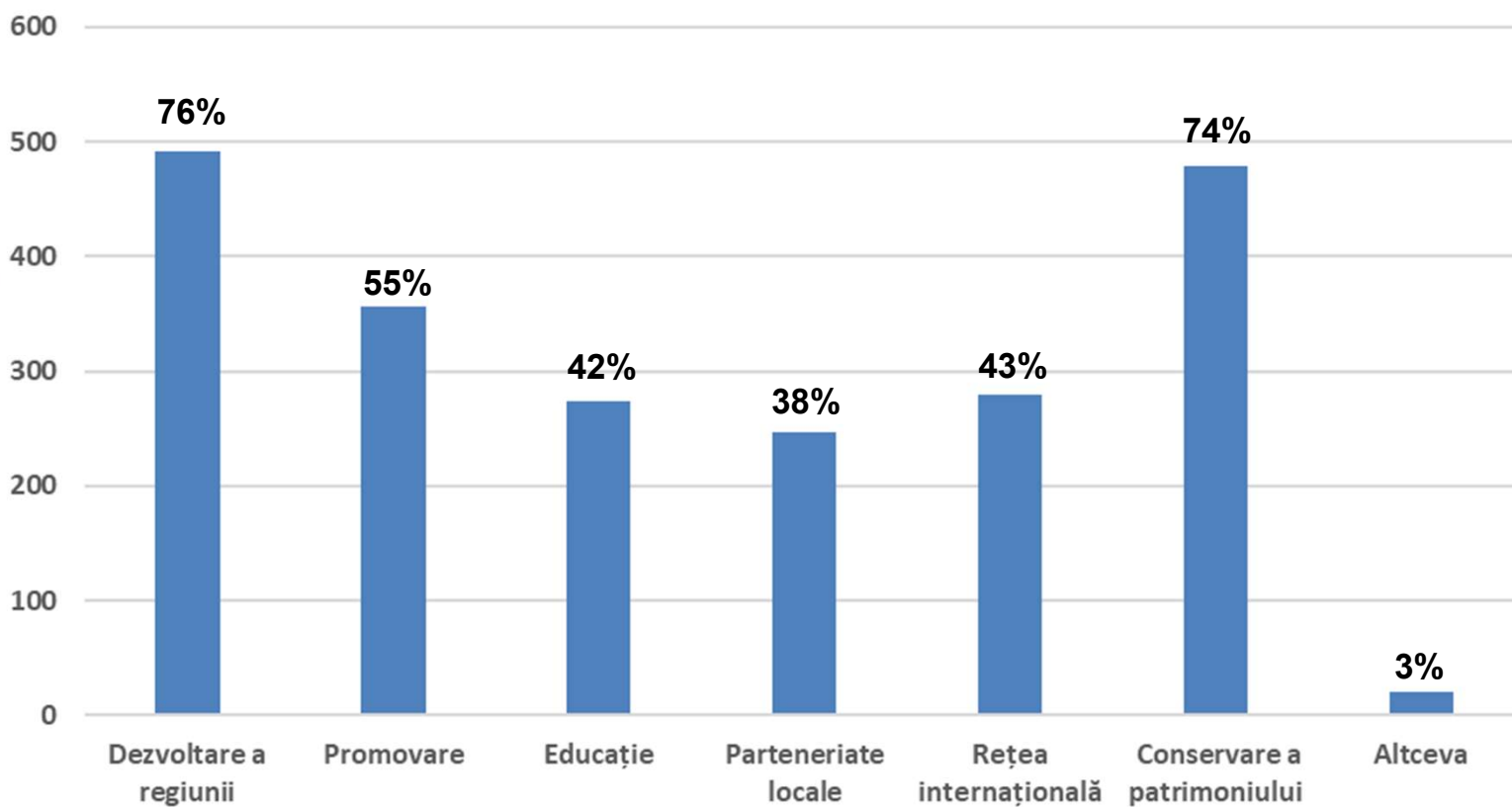




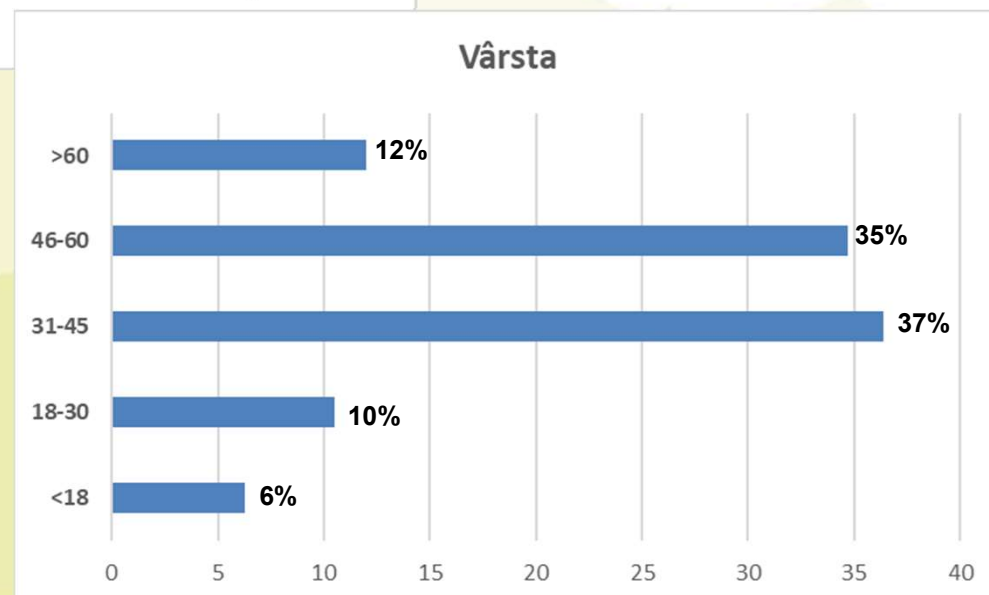
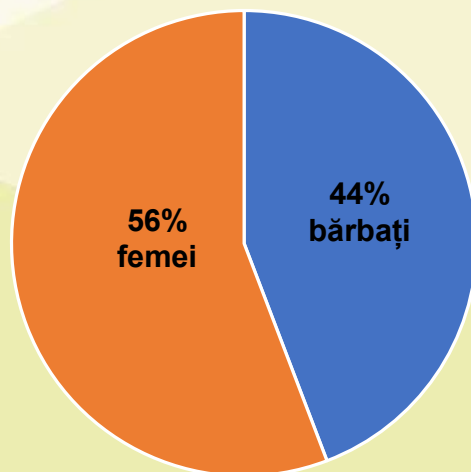
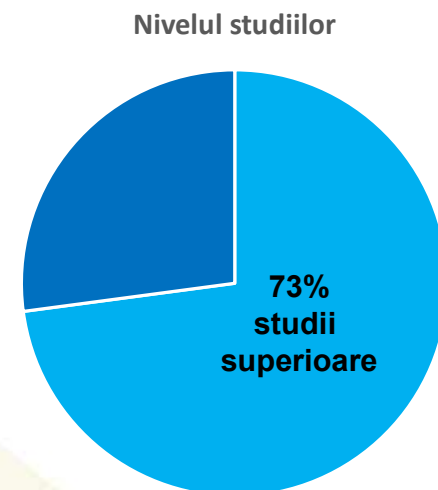
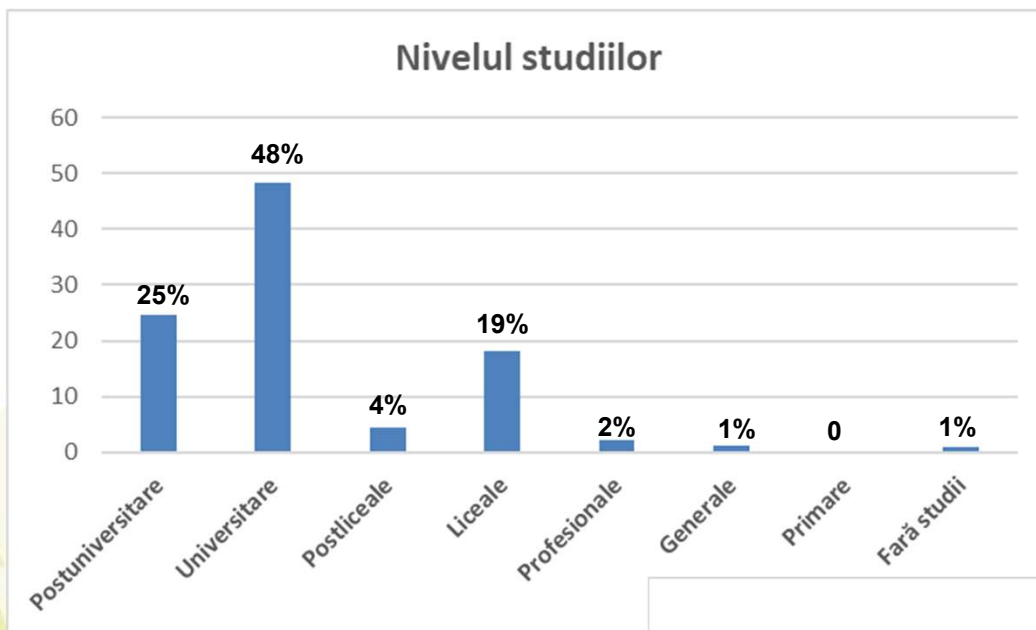
United Nations  
Educational, Scientific and  
Cultural Organization

UNESCO  
Global  
Geoparks

## Cu ce asociezi un Geoparc Internațional UNESCO?



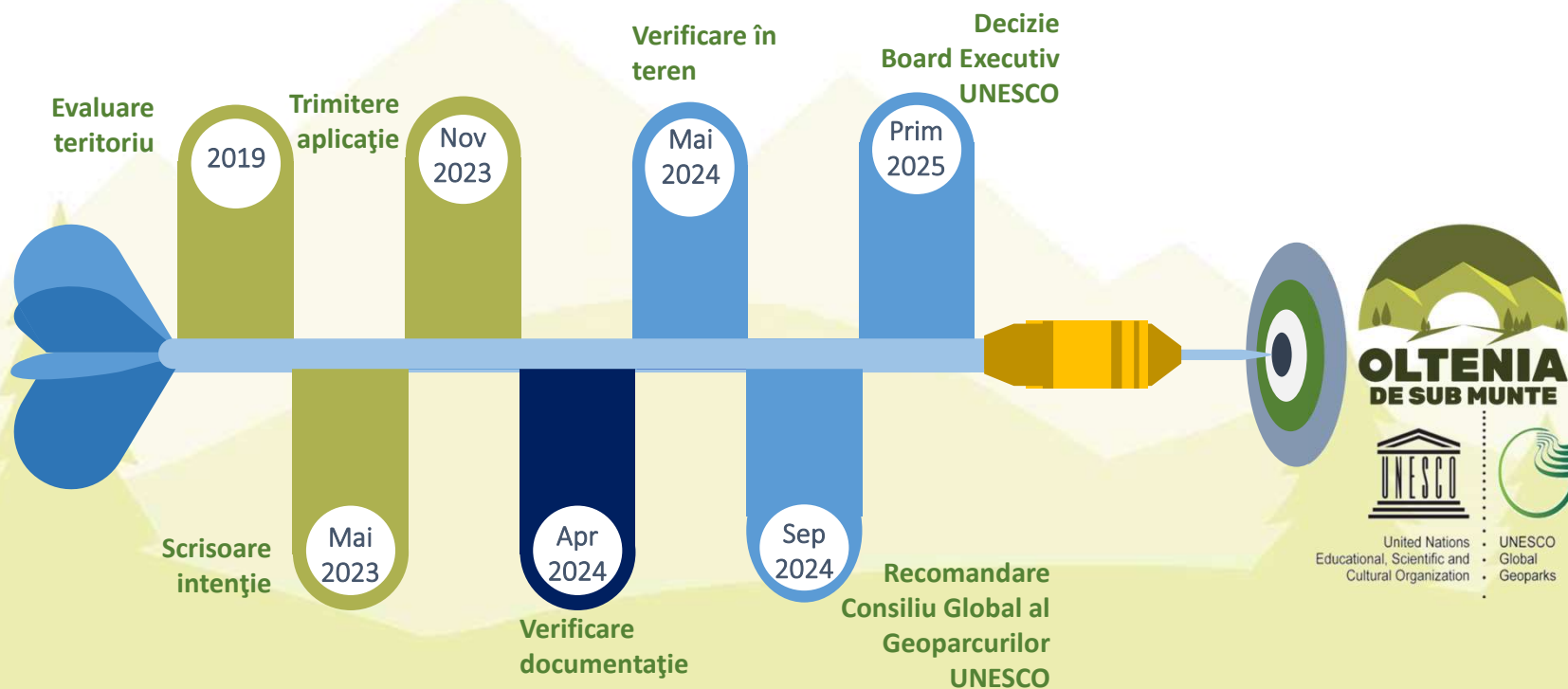
Rezultate sondaj 2024



- 651 chestionare completate
- 1321 vizualizări
- 49,3% rata de completare

**Rezultate sondaj 2024**

## Planul pentru obținerea statutului de Geoparc Internațional UNESCO:





0723.071.648

[office@kogayon.ro](mailto:office@kogayon.ro)

[www.kogayon.ro](http://www.kogayon.ro)

247115 Costești nr. 343, jud. Vâlcea



# **OLTENIA DE SUB MUNTE**

Geoparc aspirant UNESCO

**Află! Vizitează! Aventură-te! Descoperă! Minunează-te! Cunoaște! Apreciază! Învăță! Prețuiește! Implică-te!**

**Mulțumim!**